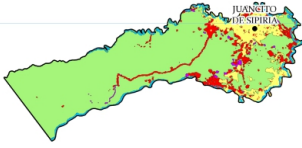


IMENKO TSIROTI INFORMA

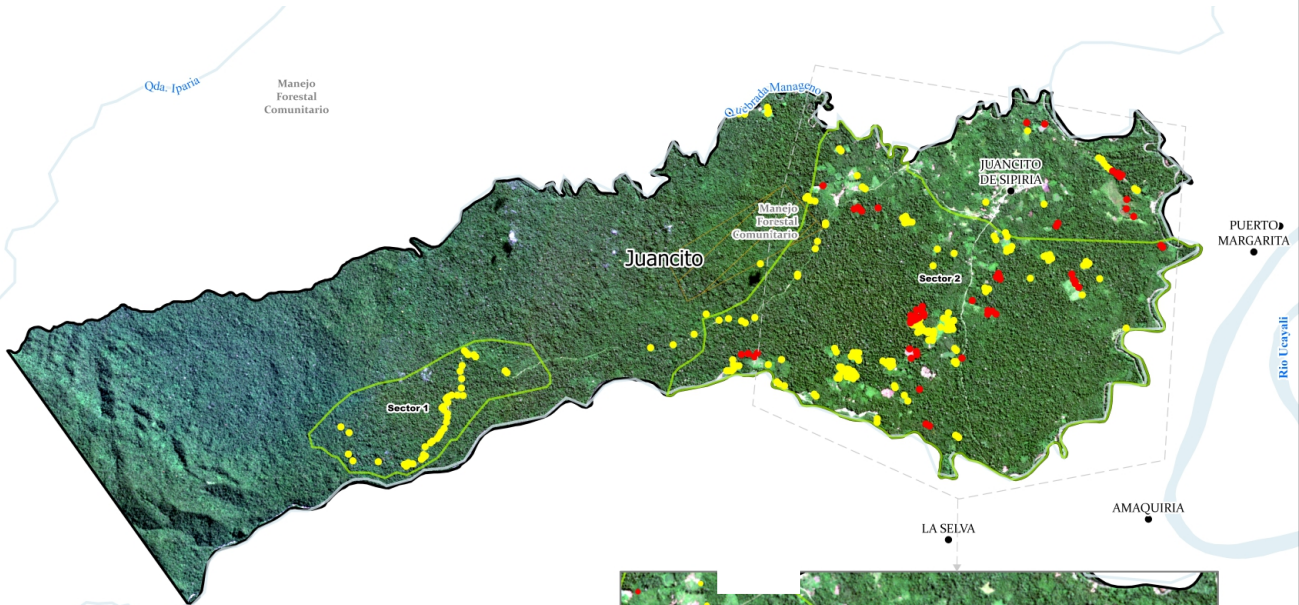
Boletín de Monitoreo Satelital

Mapa histórico de Deforestación del 2001 al 2023

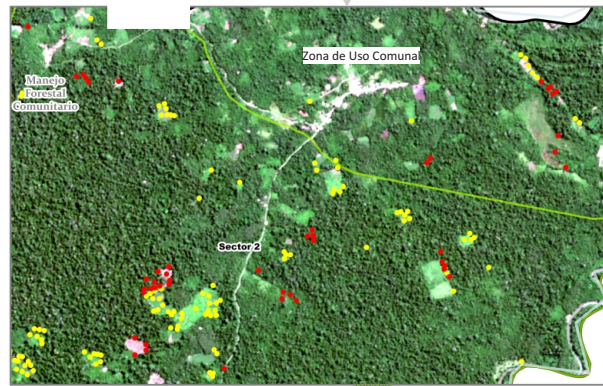


COMUNIDAD NATIVA JUANCITO DE SIPIRIA

01 de noviembre del 2023



LEYENDA	
●	Alerta de deforestación 2023
●	Alerta de deforestación 2022
—	Limites de PC
	Zonas Vulnerables Anahuaypa



PRINCIPALES HALLAZGOS SOBRE LA DEFORESTACIÓN

Dentro del Territorio de la Comunidad Juancito para el año 2022 se deforestó 48.24 hectáreas de bosque y 14.31 hectáreas para el año 2023. En el Presente, La Comunidad cuenta con una superficie del 78.59 % de bosque.

En el año 2023 sólo dentro del área de uso comunal se deforestó 14.30 hectáreas y 38.10 hectáreas para el 2022, ubicados dentro del sector 2.

Este documento es producido por la Organización Regional AIDSEP Ucayali (ORAU), a través de su proyecto “Mejorar las Capacidades Técnicas de la Red de Monitoreo Regional Indígena de Delitos Ambientales del Departamento Ucayali” que se realiza con el apoyo del Proyecto PREVENIR de la Agencia de los Estados Unidos para el Desarrollo Internacional - USAID. Este documento es posible gracias al apoyo del Pueblo de los Estados Unidos de América, a través de USAID. Su contenido es responsabilidad Exclusiva de sus autores y no refleja necesariamente el punto de vista de USAID o el Gobierno de los EE. UU.